









Plan Local d'Urbanisme Intercommunal - HMB du Grand Annecy

Duingt

ANNEXES

Echelle 1:5000



-  Zones de présomption de prescriptions archéologiques
-  Périmètre de Zone d'Aménagement Concerté (ZAC)
-  Secteurs d'Information sur les Sols
-  Forêts publiques
-  Sites palafittiques UNESCO
-  Zones tampon des Sites palafittiques UNESCO
-  Plan départemental des itinéraires de promenade et de randonnée
-  Passages à niveau

Aléas retrait/gonflement des argiles

- Faible
 Moyen

Secteurs affectés par le bruit des principales infrastructures

- routières
 ferroviaires

Bâti

- bâti dur
■ bâti léger

Données d'information

-  Cours d'eau
 Voie ferrée

